

**HUNSALANJOEN KOSKIEN KALASTUSSÄÄNNÖT**

- Vain perinteinen perhokalastus väkäsettömään koukkuun sidotulla perholla on sallittu. Muunlainen kalastus on kielletty.
- Lyijyn käyttö perhoissa ja siimassa on kielletty
- Kaikki rasvaevälliset taimenet ja harjukset on rauhoitettu
- Vuorokaudelle myydään enintään 4 (6) lupaa. Alueen asukkaille on varattu aina 2 lupaa.
- Lupa-aika on 24 tuntia, klo 12.00 – 12.00.
- Luvat varataan Pekka Lindbladilta, puh. 050 556 7214 tai 09 853 4460 tai s-postilla [pekka.lindblad@kolumbus.fi](mailto:pekka.lindblad@kolumbus.fi)
- Luvan hinta on 12 EUR/vrk ja se maksetaan pankkiin, **tilille 525315-256848**
  - Alle 18 vuotiaille 6 EUR/vrk
  - Hunsalan ja Pilpalan asukkaille sekä hoitotyöhön osallistuville 6 EUR/vrk
- Kirjoita pankkisiirron viestikenttään Hunsalan Kosket ja luvan alkamispäivä. Tulosta kuitti. Se toimii lupatositteena
- Luvalla voi kalastaa seuraavilla Hunsalanjoen koskialueilla, joilla kaikki muu kalastus on kielletty
  1. Vääräkoski (lampien Sinervä ja Näkyvä välissä)
  2. Pilpalan Myllykoski (lampien Näkyvä ja Kuuslampi välissä)
  3. Kuuslammen luusuan koski (lyhyt koski johon Kuuslammen vedet purkautuvat)
  4. Vastinkoski (Kiramontie ylittää Vastinkosken sen yläpäässä)
  5. Lohikoski (Karkkilan rajasta ylävirtaan sijaitseva ensimmäinen koski)
- Samalla luvalla voi kalastaa myös Hunsalanjoen suvantoalueilla sekä välilammissa. Niihin osakaskunta myy myös viehekalastus ym. lupia.
- Pihoilla ja tonteilla on kulkeminen ja kalastus kielletty.
- Vääräkoskessa saa kalastaa vain länsirannan puolelta, Lohikoskessa vain itärannan puolelta
- Kalastus on kielletty 10.9. - 15.11. välisenä aikana
- Kahlaaminen on kielletty. Rantapenkan viereen, enintään pohjesyvyiseen veteen voi mennä, ei edemmäs.
- Täytä saalisraportti Vastinkosken infotaululla tai sähköpostina Pekalle, osoite yllä. Kirjaa taimenet, pituus 5-10 cm tarkkuudella sekä koski/virtapaikka, josta kala on saatu. Ilmoita myös muut kalat.

**Kaudella 2010 alennettuun lupaan ovat oikeutetut syksyn 2009 talkoisiin osallistuneet henkilöt:**

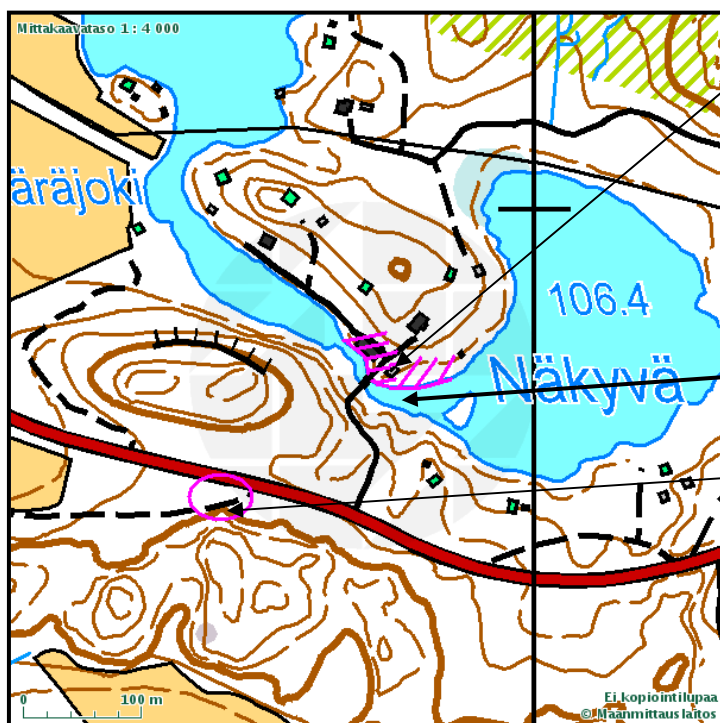
Hasse Härkönen, Petri Ilvonen, Riku Pulkkinen, Antti Peltonen, Rauli Salmela, Aki Janatuinen, Markus Penttinen, Seppo Hakanen, Juho Leivo, Ville Malinen, Mikko Kervinen, Vesa Karjalainen, Jussi Jokinen, Kari Tuukkanen, Pekka Lindblad

**HUNSALANJOEN KOSKIEN SIJAINTI**

Lopella, Hunsalan ja Pilpalan kylässä, suunnilleen nuolen ja ympyrän osoittamassa paikassa.

**HUNSALANJOEN KOSKET JA KARTAT**

- 1 Vääräkoski
- 2 Pilpalan Myllykoski
- 3 Kuuslammen luusuan koski
- 5 Lohikoski
- 4 Vastinkoski

**1 Vääräkoski**

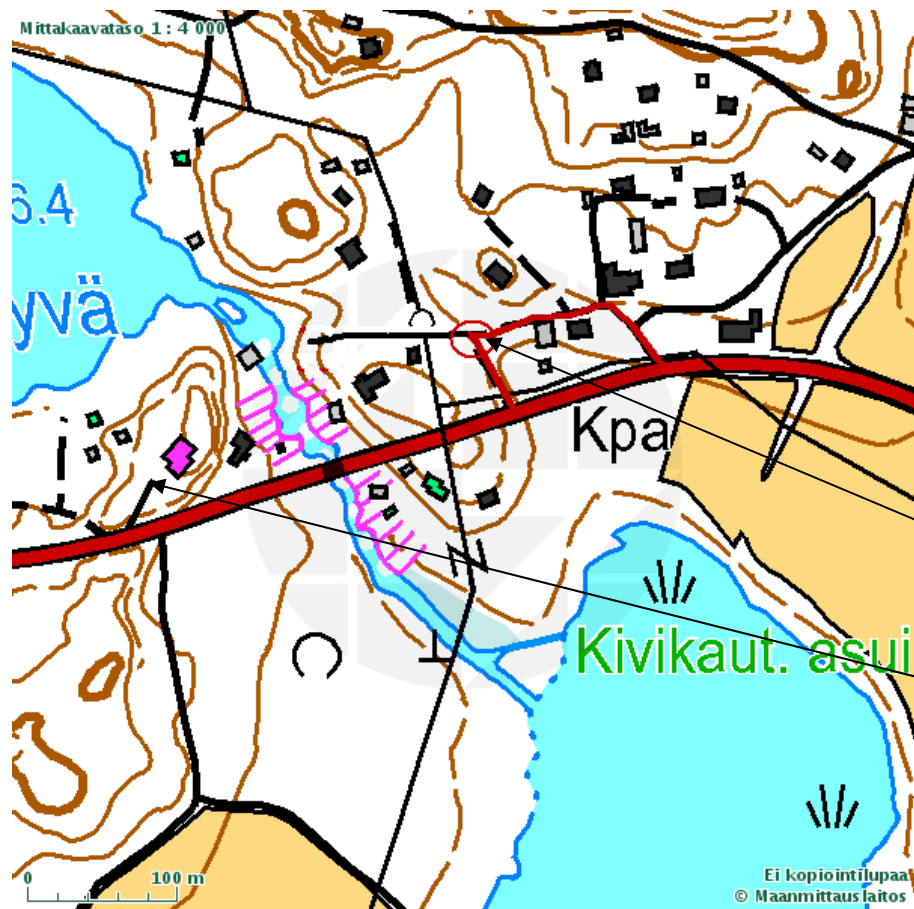
Koski on noin 50 m pitkä ja alkaa hieman sillan yläpuolelta. Isosta kivistä alaspäin koski on matala ja leveähkö, ylempänä vaihtelevampaa syvyyttä.

Vastarannan puoli on yksityisaluetta, jossa ei saa kalastaa eikä oleskella.

Kosken alaosa isosta kivistä alaspäin on kalastuskielossa

Auton voi jättää päätieltä haarautuvan pikkutien alkupäähän kulkuväylän sivuun. Sieltä on parin sadan metrin kävelymatka koskelle.

## 2 Piilpalan Myllykoski



Maantiesillan yläpuolella Myllykosken katkaisee pari suvantoa. Itärannalla on myllyrakennus. Sillan alapuolella on jyrkähkö köngäs. Sen alapuolella on matalempaa kivikoiden rikkomaa nivaa.

Rannoilla on asutusta, jonka pihapiiriin meneminen on kielletty. Kieltoalueet on merkitty karttaan vaalean-punaisella vinoviivituksella.

Paikka yhdelle autolle, pidemmälle ei saa ajaa. Polku johtaa rantaan ja ilmoitustaululle

Liitontalo, jonka pihassa hyvin tilaa autoille. Talon takaa johtaa polku koskelle

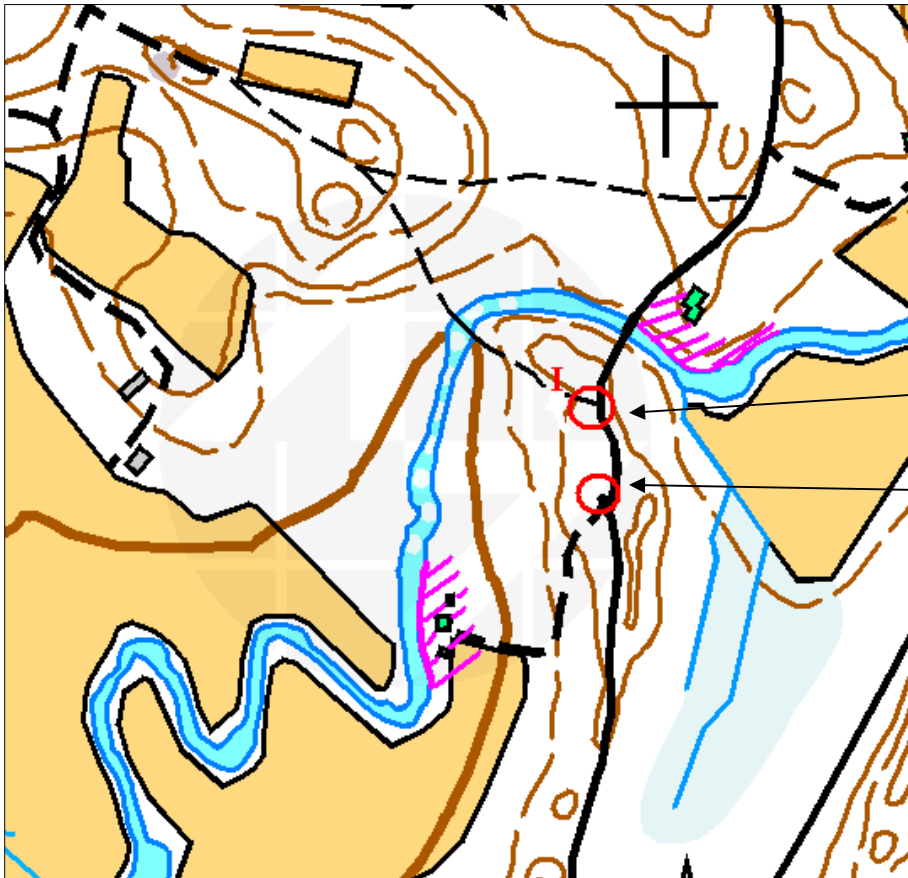
## 3 Kuuslammen luusuan koski



Lammen eteläpäässä on luonnonmukaiseksi muotoiltu pohjapato, joka muodostaa lyhyen, noin 10 m pitkän, matalan kosken. Kosken alapuolella on lyhyt matka kaislikon reunustamaa nivaa. Kosken vastarannalla on rakennus, joten kalastaa saa vain itärannan puolelta. Auton voi omalla vastuulla ajaa maapohjaista pientä tietä pitkin lähelle koskea. Tien päässä ei ole kääntymismahdollisuutta.

Kuuslammen luusua ja sinne johtava pikkutie

## 4 Vastinkoski



Vastinkoskelle vie Hunsalantieltä Kiramontie niminen hiekkatie. Tien haarasta on koskelle matkaa reilu puoli kilometriä. Koski alkaa sillan yläpuolelta rauhallisesti virtaavana nivana. Hiukan kuohuvammaksi se muuttuu mutkassa olevan pienen suvannon kohdalla. Pituutta sillä on pari sataa metriä

Infotaulu, saalisraportit, paikka autolle

Paikka autolle

Koskessa on kohtuullisen vahva paikallisen taimenen kanta. Sillan yläpuolella ja kosken alapuolella on asutusta. Niiden pihapiiriin meno ja rannoilla kalastaminen on kielletty. Autolle löytyy paikka infotaulun kohdalta tien sivusta ja rantamökille vievän tien liittymästä. Auto on pysäköitävä niin, että se ei tuki ajoväyliä.

## 5 Lohikoski



Hunsalantieltä kääntyy kohti Lohikoskea Portaankorvanukuja. Autolle pitää löytää paikka päätien varresta. Rantaan on kävelymatkaa n. 300 m

Portaankorvanukuja

Kosken rannassa on talo, jonka asukkaat ovat antaneet läpikulkuluvan pihalleen. Kalastaa saa vain vastarannan puolelta. Mikäli rantsaunan piipusta tulee savua, kannattaa siirtyä esim. Vastinkoskelle

Lohikoski alkaa sillasta. Se on vain noin 30 m pitkä, mietovirtainen koski. Siitä ylävirtaan on kaksi pientä nivapaikkaa (valkoiset pisteet kartassa). Alempi niva on kalastettavissa vastarannan puolelta, ylemmälle on kuljettava pellonreunaa pitkin.

This document was created with Win2PDF available at <http://www.win2pdf.com>.  
The unregistered version of Win2PDF is for evaluation or non-commercial use only.